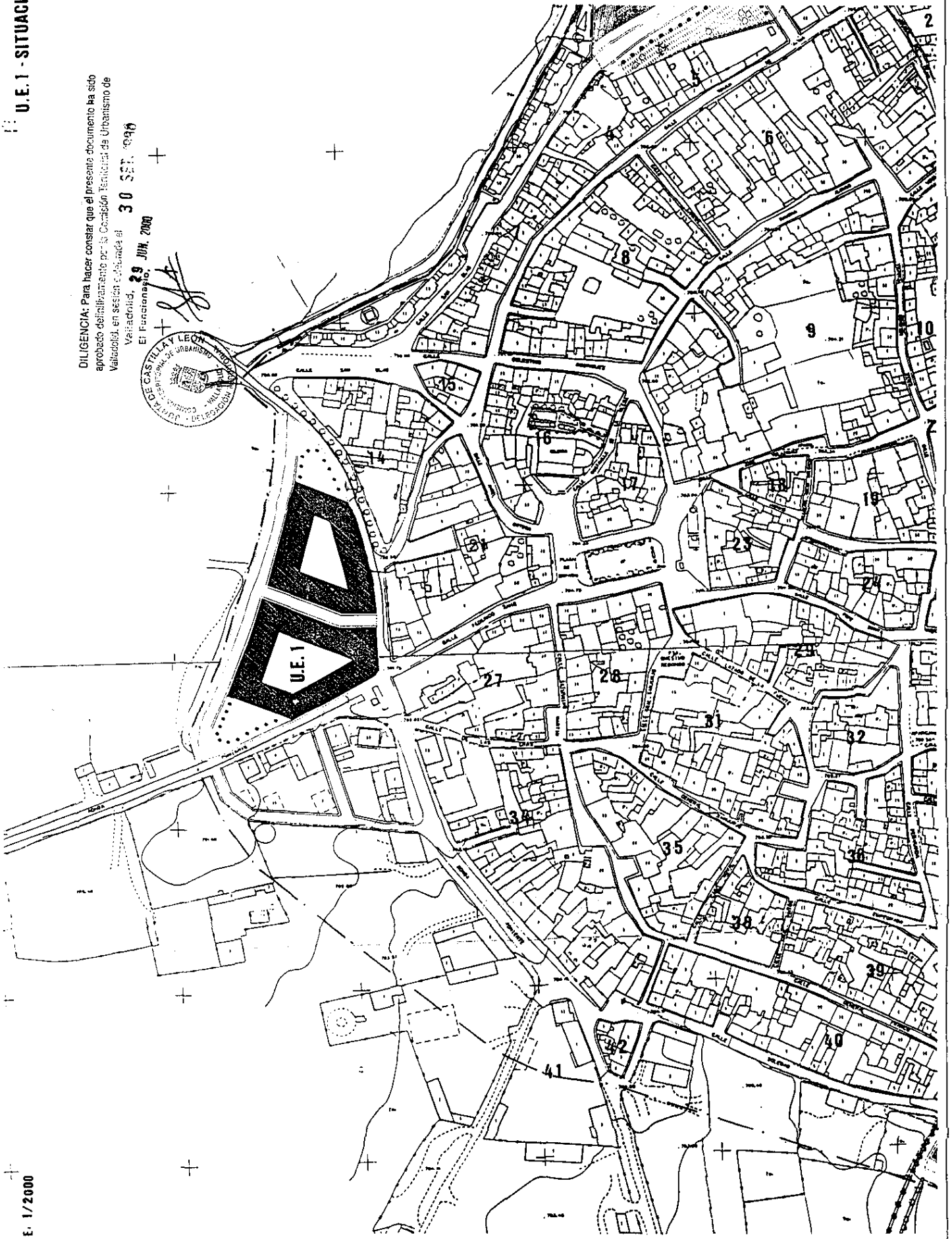
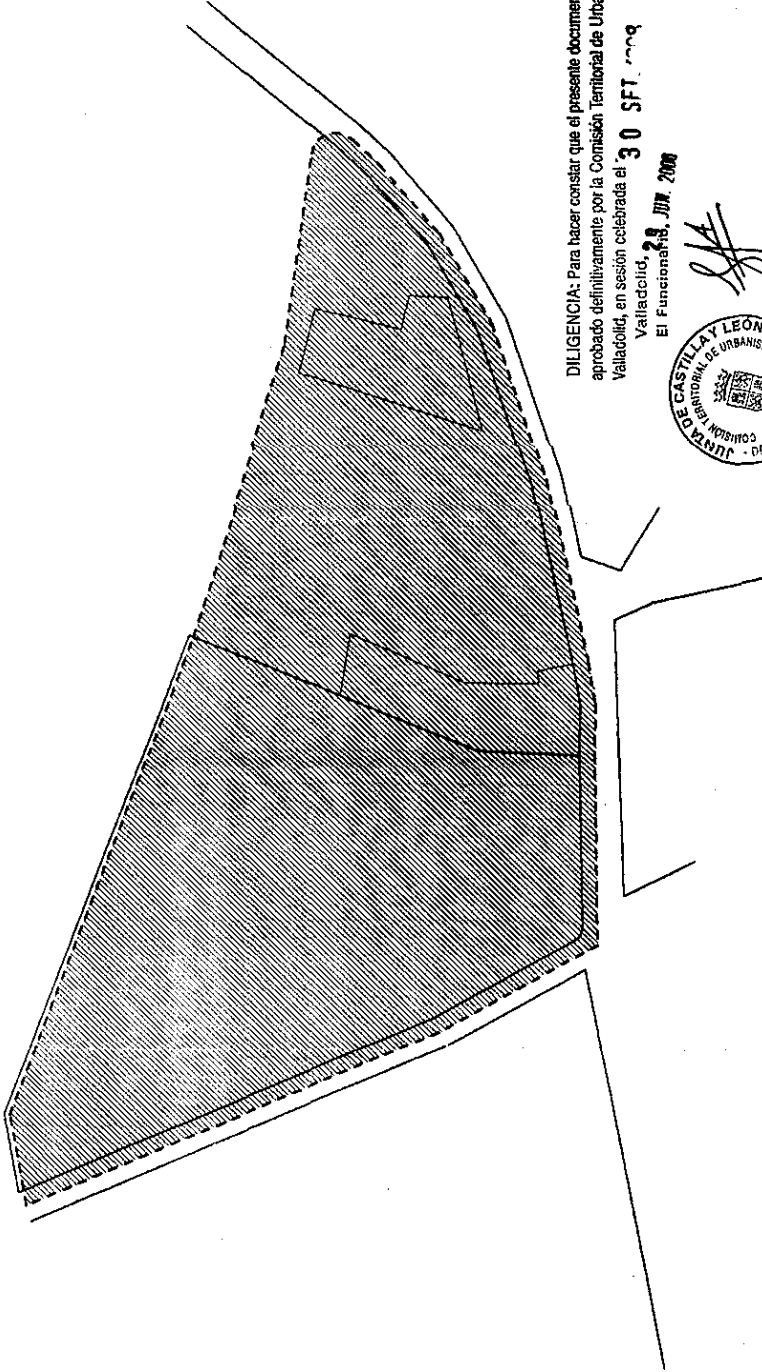


U.E.1 - SITUACION.

DILIGENCIA: Para hacer constar que el presente documento ha sido aprobado definitivamente por la Comisión Técnica de Urbanismo de Valladolid, en sesión celebrada el 30 SET. 1990  
El Funcionario, 29 JUN. 2000





DILIGENCIA: Para hacer constar que el presente documento ha sido aprobado definitivamente por la Comisión Territorial de Urbanismo de Valladolid, en sesión celebrada el **30 SPT. 2009** Valladolid, **2** El Funcionario, **2 JUN. 2009**

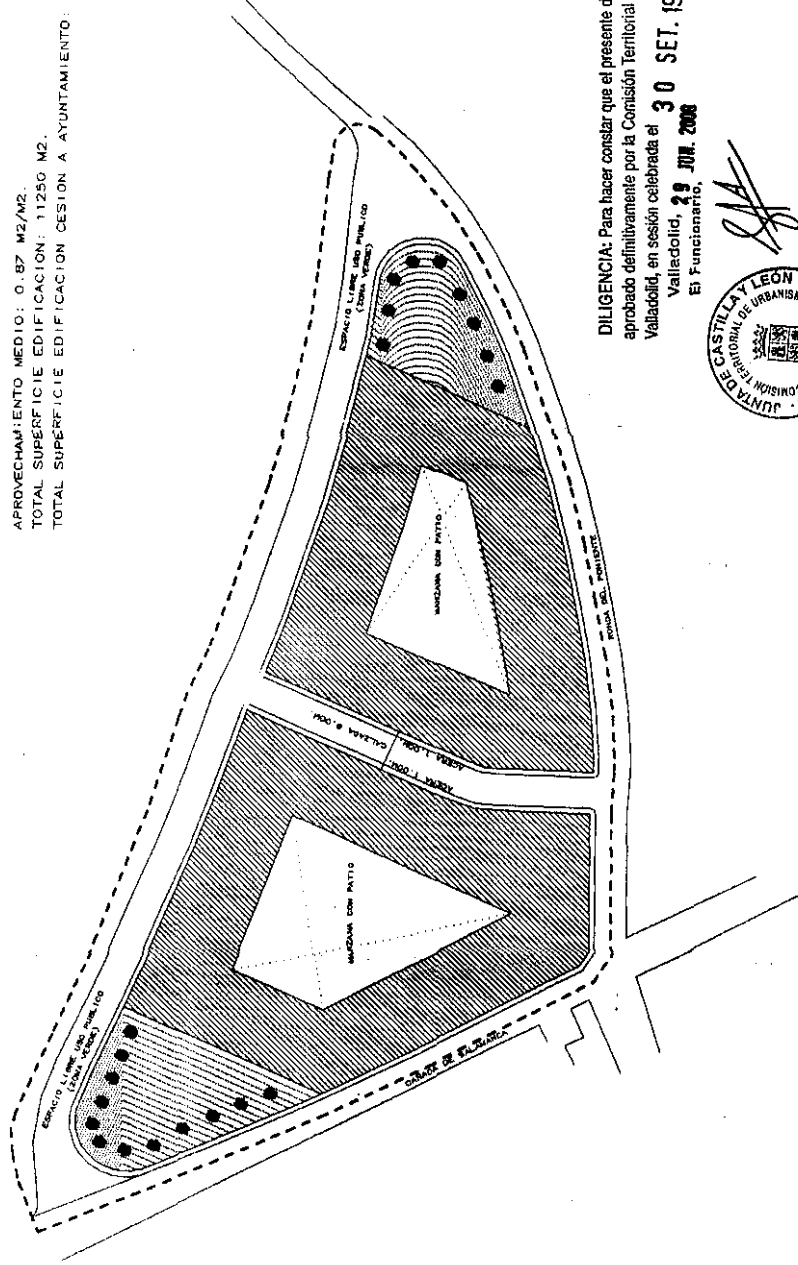


*[Handwritten signature]*

--- LIMITE UNIDAD DE EJECUCION  
 [Hatched Box] AREA DE MOVIMIENTO DE LA EDIFICACION

TOTAL SUPERFICIE UNIDAD DE EJECUCION: 12973,96 M2.  
 TOTAL SUPERFICIE VIARIO: 4264,23 M2.  
 TOTAL SUPERFICIE ZONAS VERDES: 1353,2 M2.  
 TOTAL SUPERFICIE PARCELAS: 7325,65 M2.

APROVECHAMIENTO MEDIO: 0,87 M2/M2.  
 TOTAL SUPERFICIE EDIFICACION: 11256 M2.  
 TOTAL SUPERFICIE EDIFICACION GESTION A AYUNTAMIENTO: 1125 M2.



DILIGENCIA: Para hacer constar que el presente documento ha sido aprobado definitivamente por la Comisión Territorial de Urbanismo de Valladolid, en sesión celebrada el **30 SET. 1998** Valladolid, **29 JUN. 2000** El Funcionario,



*[Handwritten Signature]*

DILIGENCIA: Para hacer constar que el presente documento ha sido  
aprobado por el Ayuntamiento y la Comisión Ejecutiva de Urbanismo de  
Valladolid, en su sesión celebrada el **30 SET. 1993**

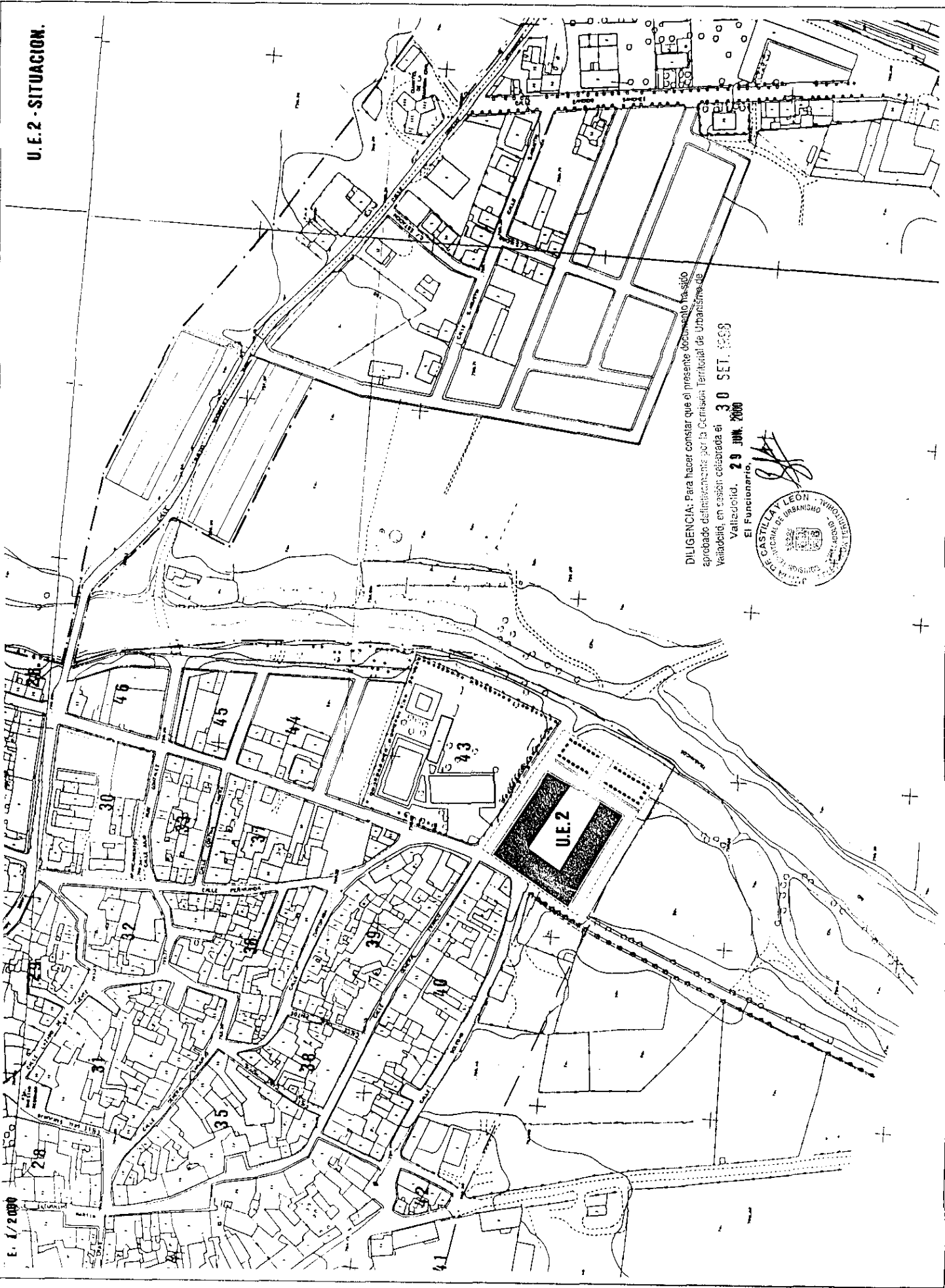
Valladolid, a los **29** JUN. 2000  
El Presidente,



NORMAS SUBSIDIARIAS MUNICIPALES DE PREGNO PL. VIRGO	
Junta de Castilla y León	
JUNTA DE CASTILLA Y LEÓN	
CONSEJERIA DE MEDIO AMBIENTE Y ORDENACION DEL TERRITORIO	
REDACTOR: MANRIQUE PINELA LOPEZ	
UNIDAD DE EJECUCION 2	
FECHA: JUN 1993	
	 DIPUTACION DE VALLADOLID

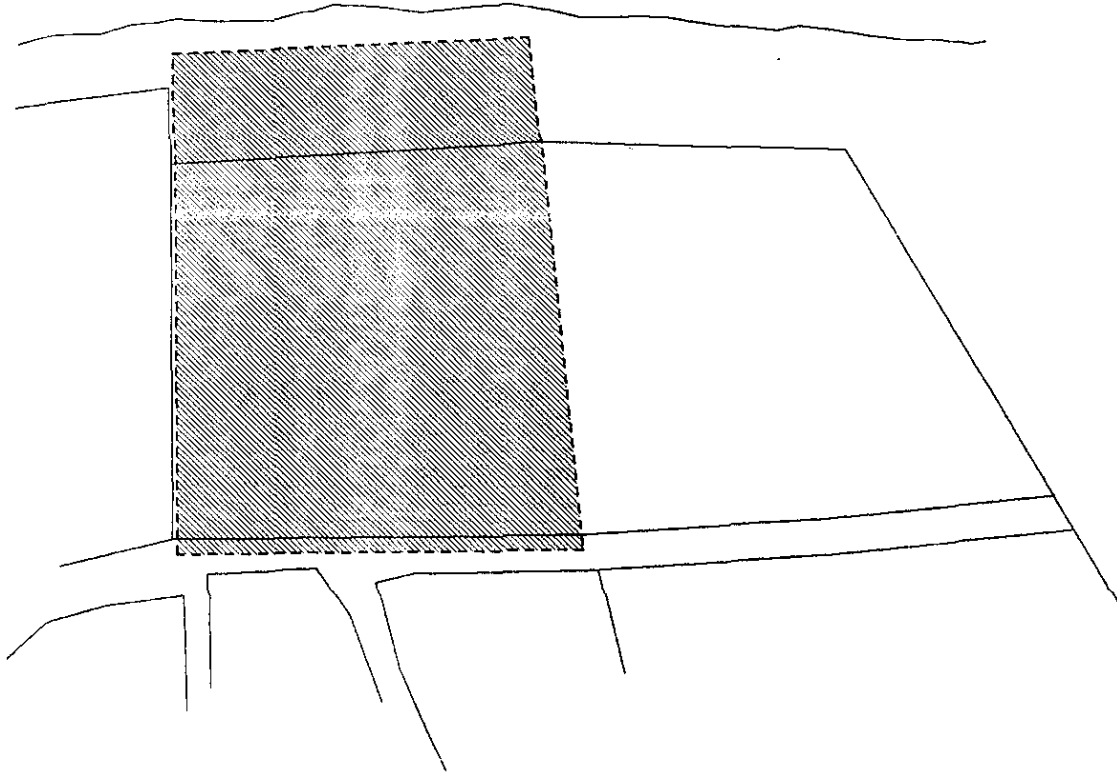
U.E. 2 - SITUACION.

E. 1/2000



DILIGENCIA: Para hacer constar que el presente documento ha sido aprobado definitivamente por la Comisión Territorial de Urbanismo de Valladolid, en sesión celebrada el 30 SET. 1958  
Valladolid, 29 JUN. 2008  
El Funcionario,





DILIGENCIA: Para hacer constar que el presente documento ha sido aprobado definitivamente por la Comisión Territorial de Urbanismo de Valladolid, en sesión celebrada el **30 SET. 1998**  
Valladolid, **29 JUN. 2000**  
El Presidente,




A handwritten signature in black ink, appearing to be a stylized set of initials or a name.

E: 1/500

U.E.2 - ORDENACION PROPUESTA.

TOTAL SUPERFICIE UNIDAD DE EJECUCION: 5831.73 M<sup>2</sup>.  
 TOTAL SUPERFICIE VIARIOS: 1804.68 M<sup>2</sup>.  
 TOTAL SUPERFICIE PARCELAS: 4.150 M<sup>2</sup>.  
 TOTAL SUPERFICIE ESPACIOS LIBRES: 1.025 M<sup>2</sup>.  
 APROVECHAMIENTO MEDIO: 0.75 M<sup>2</sup>/M<sup>2</sup>.  
 TOTAL SUPERFICIE EDIFICACION: 4370.63 M<sup>2</sup>.  
 TOTAL SUPERFICIE EDIFICACION DE CESTAS A UNIDAD ENTORNO: 437.062 M<sup>2</sup>.



--- LIMITE UNIDAD DE EJECUCION  
 ▨ VIVIENDA UNIFAMILIAR EN HILERA

DILIGENCIA: Para hacer constar que el presente documento ha sido aprobado definitivamente por la Comisión Territorial de Urbanismo de Valladolid, en sesión celebrada el **30 SET. 1969**  
 Valladolid, **29 JUN. 1969**  
 El Funcionario,

